VILLE DE BRUXELLES
STAD BRUSSEL

DEPARTEMENT URBANISME - PLAN ET AUTORISATIONS
DEPARTEMENT STEDENBOUW - PLAN EN VERGUNNINGEN

Archimède-Archimedes

PLAN PARTICULIER D'AFFECTATION DE SOL N° 06-01
BIJZONDER BESTEMMINGSPLAN Nr

Feuille n° / Blad n° **2** — PLAN DE SITUATION EXISTANTE DE DROIT / PLAN VAN DE BESTAANDE RECHTSTOESTAND

Bruxelles, Brussel,

Vu et adopté provisoirement par le Conseil communal en séance du 29-06-2009
Gezien en voorlopig aangenomen door de Gemeenteraad in zitting van 29-06-2009

Par le Conseil
Vanwege de Raad

Le Secrétaire de la Ville — Le Conseil
De Stadssecretaris — De Raad

Approuvé par le Gouvernement par arrêté du 17-12-2009
Goedgekeurd door de Regering bij 17-12-2009

Le Collège des Bourgmestre et Echevins certifie que le présent plan a été déposé à l'examen du public dans les bureaux de l'administration communale du 5-10-2010 au 12-11-2010

Het College van Burgemeester en Schepenen bevestigt dat onderhavig plan ter inzage van het publiek werd neergelegd in de kantoren van het gemeentebestuur van 05-10-2010 tot 12-11-2010

Par le Collège
Vanwege het College

Le Secrétaire de la Ville — Le Collège
De Stadssecretaris — Het College

Vu et adopté définitivement par le Conseil communal en séance du
Gezien en definitief aangenomen door de Gemeenteraad in zitting van

Par le Conseil
Vanwege de Raad

Le Secrétaire de la Ville — Le Conseil
De Stadssecretaris — De Raad

Approuvé par le Gouvernement par arrêté du
Goedgekeurd door de Regering bij

DOCUMENTS CONSTITUANT LE P.P.A.S. :
DOKUMENTEN DIE DEEL UITMAKEN VAN HET B.B.P. :

A. Rapports, notes et inventaires
Verslagen, nota's en inventarissen
B. Prescriptions urbanistiques
Stedenbouwkundige voorschriften
C. Reportage photographique
Fotoreportage
D. Plans
Plannen
- feuille n° 1 : plan de localisation / blad nr. 1 : localiseringsplan
- feuille n° 2 / blad nr. 2 : plan de la situation existante de droit / plan van de bestaande rechtstoestand
- feuille n° 3 / blad nr. 3 : plan de la situation existante de fait / plan van de bestaande feitelijke toestand
- feuille n° 4a / blad nr. 4a : plan des zones d'affectation / plan van de bestemmingszones
- feuille n° 4b / blad nr. 4b : plan des implantations, gabarits et caractéristiques des constructions / plan van de inplantingen, bouwprofielen en karakteristieken van de gebouwen

Ville de Bruxelles- Stad Brussel

LEGENDE — VERKLARING

INDICATIONS DU FOND DE PLAN — AANDUIDINGEN VAN HET GRONDPLAN

LEGENDE	VERKLARING
Limite du Plan Particulier d'Affectation du Sol	Grens van het Bijzonder Bestemmingsplan
Limite de la zone de 50 m	Grens van de straal van 50 m
Numéro d'îlot (3)	Nummer van het huizenblok
Parcelle, bâtiments existants, cour couverte et numéro de police	Perceel, bestaande gebouwen, overdekte koer en politienummer
Limites du bâti	Grenzen van de bebouwing
Cour couverte	Overdekte koer
Cour ou jardin	Koer of tuin
Niveau (m) au pied de la façade (64.75)	Hoogtepeil (m) aan de voet van de gevel
Voie hydraulique ou plan d'eau	Waterweg of wateroppervlakte
Passage piéton	Zebrapad
Voirie	Wegenis

INDICATIONS DE LA SITUATION EXISTANTE DE DROIT
AANDUIDINGEN VAN DE BESTAANDE RECHTSTOESTAND

Périmètre des P.P.A.S. en vigueur	Omtrek van de vigerende B.B.P.
Numéro de parcelle cadastrale 429 m2	Nummer van het kadastraal perceel
Alignement décrété par A.R., A.E. ou par décision du Conseil Communal et date (A.R. 14.10.)	Rooilijn bepaald bij K.B., E.B. of bij beslissing van de gemeenteraad en datum
Monument classé (C) : la totalité du monument et date de l'arrêté du gouvernement (A.G) (A.G. 09/05/2002)	Beschermd (C) monument : het geheel van het monument en datum van het besluit (A.G)
Arbre inscrit sur la liste de sauvegarde (S): uniquement un élément et date de l'arrêté (A.G. 29/03/2007) (S)	Boom ingeschreven (S) op de bewaarlijst : uitsluitend een element en datum van het besluit
Zone de protection du patrimoine immobilier	Vrijwaringszone van het onroerend erfgoed
Site classé (C) ou inscrit sur la liste de sauvegarde (S) et date de l'arrêté (1200/06 C)	Beschermd (C) of op de bewaarlijst ingeschreven (S) landschap en datum van het besluit

Permis d'urbanisme de + de 1000m2 délivré mais non encore réalisé + numéro du dossier (P.U.R.E + n° - m)	Afgeleverde van +1000m2, maar nog niet uitgevoerde stedenbouwkundige vergunning + nummer van het dossier
Voirie communale (RUE STRAAT)	Gemeenteweg
Voirie régionale (K'ORTENBERGLAAN)	Gewesteweg
Axe Tunnel ferroviaire à deux voies	Spoorwegtunnel met twee sporen

N

Echelle-Schaal: 1:500
0 5 10 15 20 25 30m

CIBG GIS/SIG

« Réalisé avec Brussels UrbiSIBG - Distribution & Copyright CIRB »
« Vervaardigd door middel van Brussels UrbiSIBG - Verdeling & Copyright CIBG »

REGION DE BRUXELLES-CAPITALE — BRUSSELS HOOFDSTEDELIJK GEWEST

PLAN REGIONAL D'AFFECTATION DU SOL
GEWESTELIJK BESTEMMINGSPLAN

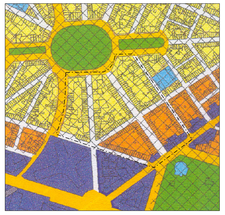

LEGENDE-VERKLARING

Règlement général sur les bâtisses des quartiers entourant le square Ambiorix et le parc du Cinquantenaire

Algemene bouwverordening voor de wijken rond de Ambiorixsquare en het Jubelpark

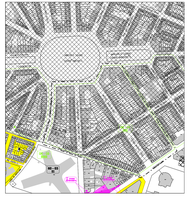

Servitude de vue
Erfdienstbaarheid van vrij gezichtsveld

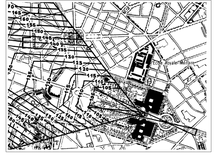

Carte des altitudes limites
Kaart van de toelaatbare hoogten
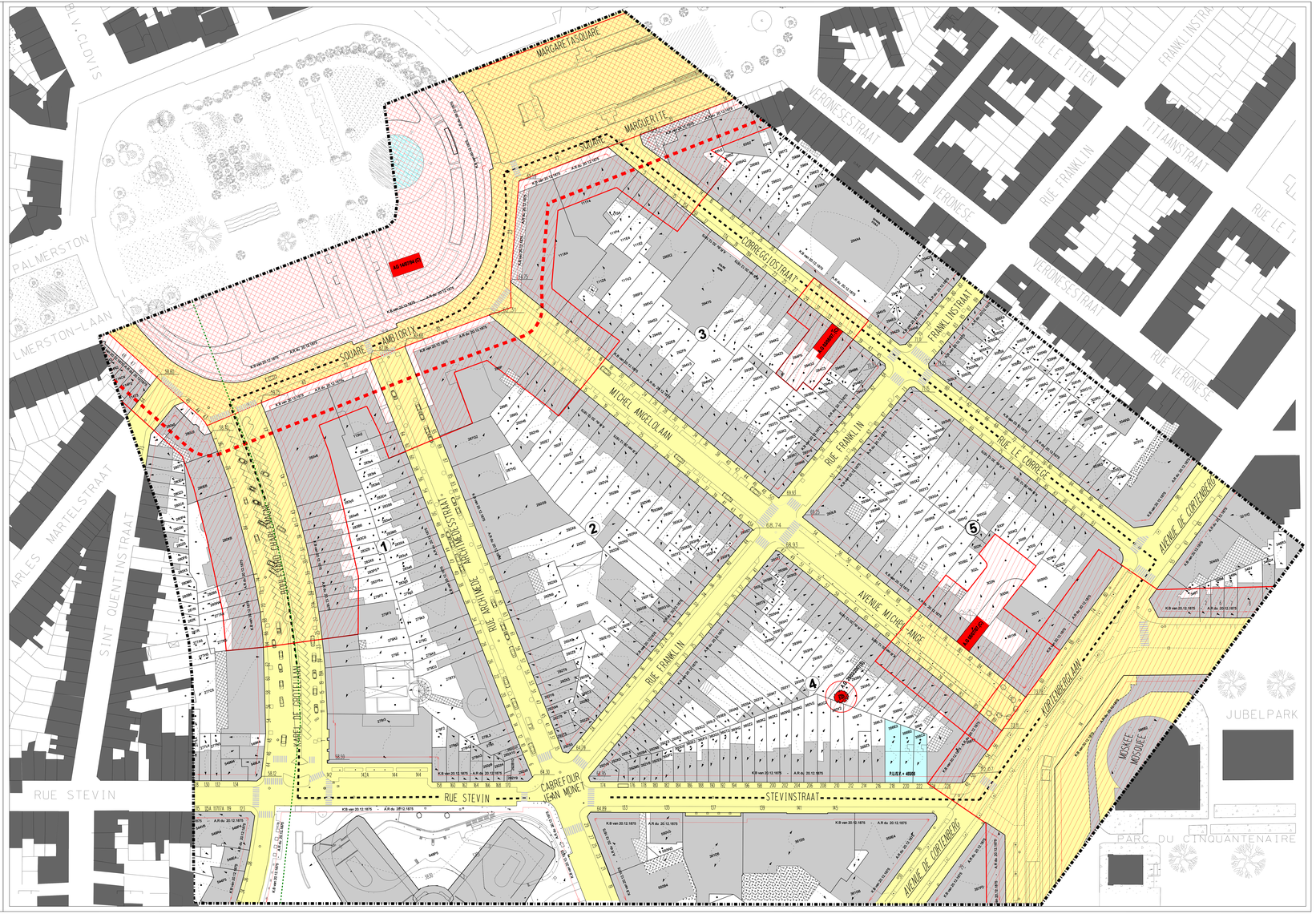
Vue depuis la porte de Tervuren et les arcades du cinquantenaire.
Zicht vanaf de Tervuurse poort en arcaden in het jubelpark.